

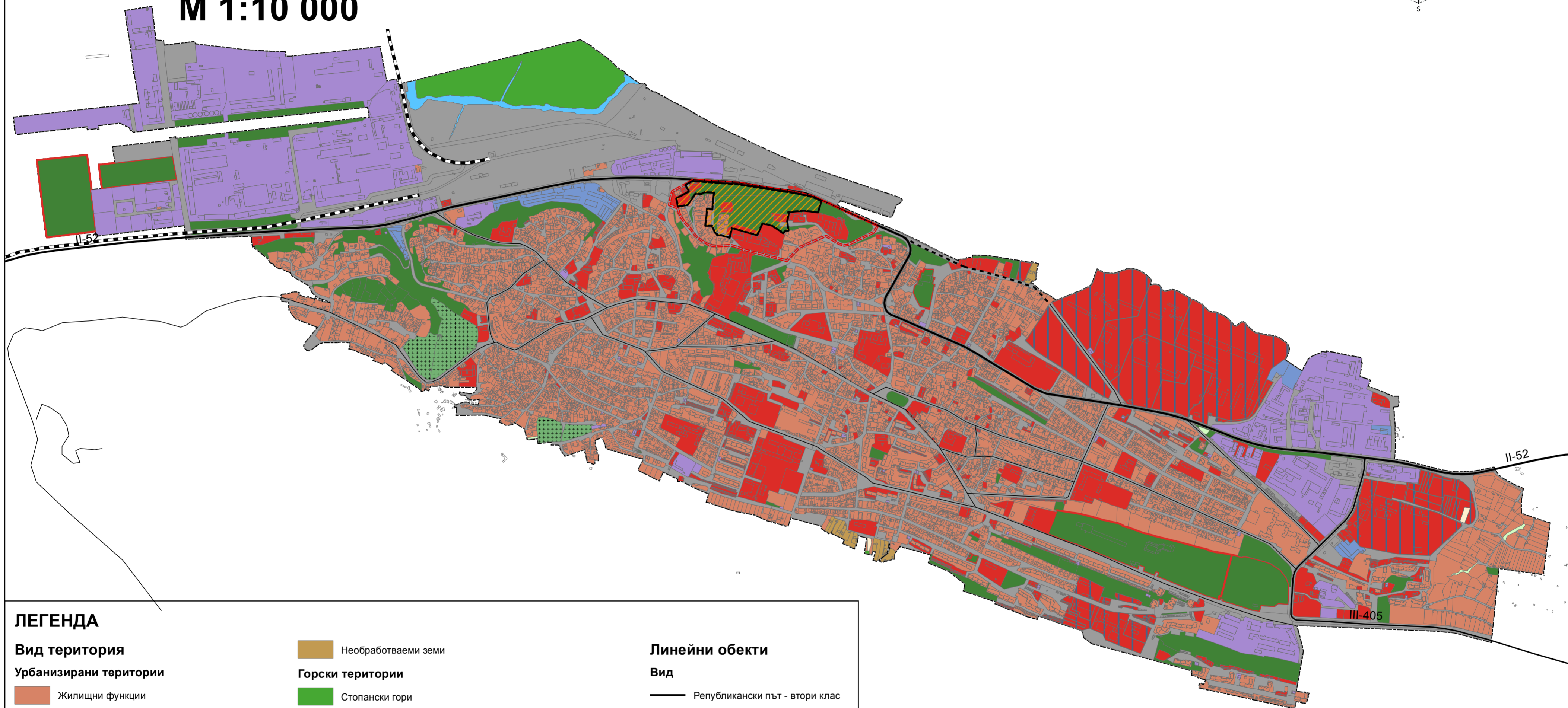
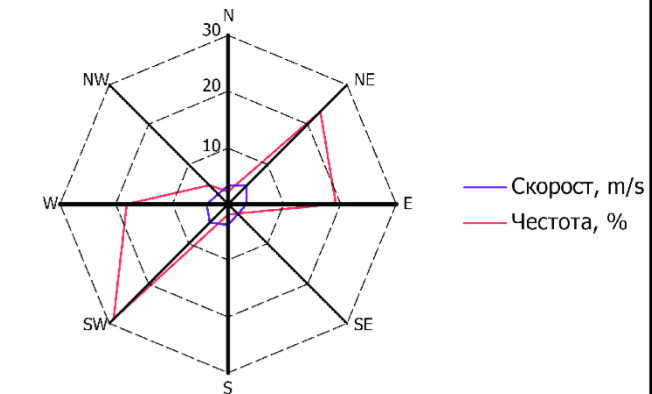


Общ устройствен план на община Свищов

Предварителен проект

Схема на териториите в гр. Свищов

М 1:10 000



ЛЕГЕНДА

Вид територия

Урбанизирани територии

- Жилищни функции
- Обществено обслужващи дейности
- Производствени дейности
- Складови дейности
- Озеленяване, паркове и градини
- Гробищни паркове
- Спорт и атракции
- Територии с многофункционално предназначение

Земеделски територии

- Обработваеми земи - ниви

- Необработваеми земи

Горски територии

- Стопански гори

Водни площи

- Водни площи

Територии на транспорта и техническата инфраструктура

- Транспорт и комуникации

Защитени и нарушени територии

- Скали, дерета


Граница на археологически НКЦ

- Граница НКЦ (Зона А)
- Граница охранителна зона (Зона Б)

Линейни обекти

Вид

- Републикански път - втори клас
- Републикански път - трети клас
- Общински път - съществуващ
- ЖП траса
- Улица II клас - проект
- Строителна граница - гр. Свищов
- Граница на землище



"ВИДИ АРХ" ООД		
Общ устройствен план на община Свищов		
Чертеж:	Схема на територията в гр. Свищов М 1:10 000	
Фаза:	Предварителен проект	
Възложител:	Община Свищов	
Проектанти:		
Име и фамилия	Специалност	Подпис
1 арх. Г. Бакалов	Ръководител екип	
2 арх. В. Фурнаджиева	Управител на "ВИДИ АРХ" ЕООД	
3 арх. А. Петличков	Координатор на проекта	
Дата:		