



РЕПУБЛИКА БЪЛГАРИЯ

МИНИСТЕРСТВО НА ОКОЛНАТА СРЕДА И ВОДИТЕ

РЕГИОНАЛНА ИНСПЕКЦИЯ ПО ОКОЛНАТА СРЕДА И ВОДИТЕ - ВЕЛИКО ТЪРНОВО

ОБЩИНА - СВИЩОВ  
Регистрационен индекс и дата  
32-00-207 / 20.11.2023г.

.4

..2023 г.

Г-Н ГЕНЧО ГЕНЧЕВ  
КМЕТ НА ОБЩИНА СВИЩОВ  
ГР. СВИЩОВ  
УЛ. „ЦАНКО ЦЕРКОВСКИ“ №2

Г-Н МАРИН КРАЧУНОВ  
КМЕТ НА С. ДРАГОМИРОВО  
С. ДРАГОМИРОВО 5285

**ОТНОСНО:** Изготвен проект на заповед за обявяване на защитена зона BG0000516 „Черната могила“ по реда на Закона за биологичното разнообразие

**УВАЖАЕМИ ГОСПОДИН ГЕНЧЕВ,  
УВАЖАЕМИ ГОСПОДИН КРАЧУНОВ,**

Уведомявам Ви, че на основание чл. 12, ал. 1 от Закона за биологичното разнообразие е изготвен проект на заповед за обявяване на защитена зона BG0000516 „Черната могила“, определена за опазване на природните местообитания и на дивата флора и фауна.

Пълният текст на проекта на заповед, граница и карта са публикувани на 16.11.2023 г. на интернет страниците на Министерство на околната среда и водите (МОСВ) – <https://www.moew.government.bg/>, тема „Обществени обсъждания“, и на Регионална инспекция по околната среда и водите – Велико Търново (РИОСВ) – <https://www.riosvt.org/>, начална страница, колона за актуални съобщения. Документацията е на разположение и в административната сграда на РИОСВ – Велико Търново (гр. Велико Търново 5002, ул. „Никола Габровски“ № 68).

Приложено, изпращам Ви на хартиен носител обявление, проекта на заповед и карта (показваща местоположението на защитената зона спрямо имотните граници от кадастралната карта на землището на с. Драгомирово), които да популяризирате/обявите по подходящ начин сред заинтересованите лица.

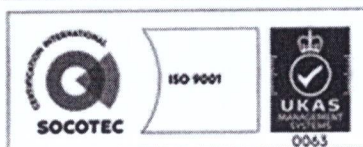
В едномесечен срок, считан от датата на публикуване на обявлението на интернет страницата на МОСВ (16.11.2023 г.), заинтересованите лица могат да представят на министъра на околната среда и водите мотивирани писмени становища, възражения и предложения относно посочените в проекта на заповед режими. Становища могат да се представят и в РИОСВ – Велико Търново, откъдето ще бъдат препратени до министъра на околната среда и водите.

**Приложение:** съгласно текста.

С уважение,

.4

ИНЖ. МАЯ РАДЕВА  
Директор на РИОСВ – Велико Търново



5002 гр. Велико Търново, бул. „Никола Габровски“ № 68, п.к.11

Тел: (+359 62) 620 358, Факс: (+359 62) 623 784

e-mail: [riosvt-vt@riosvt.org](mailto:riosvt-vt@riosvt.org), [www.riosvt.org](http://www.riosvt.org)





**О Б Я В Л Е Н И Е**

Министерството на околната среда и водите съобщава, че съгласно разпоредбите на чл.12, ал.1 от Закона за биологичното разнообразие е изработен проект на заповед за обявяване на защитена зона за опазване на природните местообитания и на дивата флора и фауна **BG0000516 „Черната могила“**.

Защитената зона е разположена в землищата на с. Драгомирово, **община Свищов, област Велико Търново**.

Пълният текст на проекта на заповед е публикуван на Интернет страницата на министерство на околната среда и водите - <https://www.moew.government.bg/>, тема „Обществени обсъждания“, и е на разположение в административната сграда на Регионална инспекция по околната среда и водите Велико Търново (гр. Велико Търново 5002, ул. „Никола Габровски“ № 68).

**В едномесечен срок заинтересованите лица могат да представят на министъра на околната среда и водите мотивирани писмени становища, възражения и предложения относно посочените в проекта на заповед режими.**

Публикувано на 16.11.2023 г.





## РЕПУБЛИКА БЪЛГАРИЯ

### МИНИСТЕРСТВО НА ОКОЛНАТА СРЕДА И ВОДИТЕ

Проект!

#### ЗАПОВЕД

№ ...../.....2023 г.

На основание чл. 12, ал. 6, във връзка с чл. 6, ал. 1, т. 1 и т. 2 от Закона за биологичното разнообразие и т. 2 от Решение № 122 от 02.03.2007 г. на Министерския съвет (ДВ, бр. 21 от 2007 г.), изменено с решения на Министерския съвет № 52 от 05.02.2008 г. (ДВ, бр. 14 от 2008 г.), № 615 от 02.09.2020 г. (ДВ, бр. 79 от 2020 г.) и № 588 от 06.08.2021 г. (ДВ, бр. 67 от 2021 г.), предвид Решение на Комисията 2009/93/ЕО от 12 декември 2008 г. за приемане съгласно Директива 92/43/ЕИО на Съвета на втори актуализиран списък на териториите от значение за Общността в Континенталния биогеографски регион (нотифицирано под номер С (2008) 8039) и Решение за изпълнение (ЕС) 2023/244 на Комисията от 26 януари 2023 г. за приемане на шестнадесетата актуализация на списъка на териториите от значение за Общността в Континенталния биогеографски регион (нотифицирано под номер С (2023) 607),

#### ОБЯВЯВАМ:

1. Защитена зона **BG0000516 „Черната могила“**, в землището на с. Драгомирово, **община Свищов, област Велико Търново**, с обща площ **116,624 дка**.

2. Предмет на опазване в защитена зона BG0000516 „Черната могила“ са:

2.1. следните типове природни местообитания по чл. 6, ал. 1, т. 1 от Закона за биологичното разнообразие (ЗБР):

- 40С0 \* Понто-сарматски широколистни храстчета;
- 6250 \* Панонски льосови степни тревни съобщества;

2.2. местообитанията на следните видове по чл. 6, ал. 1, т. 2 от ЗБР:

- 2.2.1. *бозайници* – Добруджански (среден) хомяк (*Mesocricetus newtoni*);
- 2.2.2. *вълчуги* – Шипобедрена костенурка (*Testudo graeca*).

3. Защитената зона по т. 1 се обявява с цел:

3.1. опазване и поддържане на типовете природни местообитания, посочени в т. 2.1, местообитанията на посочените в т. 2.2 видове, техните популации и разпространение в границите на зоната, за постигане и поддържане на благоприятното им природозащитно състояние в Континенталния биогеографски регион;

3.2. подобряване на структурата и функциите на природно местообитание с код 6250\*;

3.3. увеличаване на приноса на защитената зона по отношение на площта на природно местообитание с код 40С0\*;

3.4. подобряване на местообитанията на вида Шипобедрена костенурка (*Testudo graeca*);

3.5. при необходимост подобряване на състоянието или възстановяване на типове природни местообитания, посочени в т. 2.1, местообитания на посочени в т. 2.2 видове и техни популации.

4. Целите на защитената зона по т. 3 се определят съобразно важността на защитената зона за постигане и поддържане на благоприятното природозащитно състояние на типовете природни местообитания и видовете по т. 2 в Континенталния биогеографски регион, както и за

свързаността и целостта на мрежата от защитени зони в страната, като част от Европейската екологична мрежа Natura 2000. Те определят и приоритетите при планиране и прилагане на мерки в защитената зона.

5. Приоритетни за опазване в защитената зона са типове природни местообитания по т. 2.1, както и видът, за който са определени цели за подобряване в т. 3.

6. Пълният опис на координатите на точките, определящи границата на защитена зона BG0000516 „Черната могила“, е посочен в Приложението, неразделна част от настоящата заповед.

7. Стандартният формуляр с данни и оценки за защитената зона, както и картен материал с границите ѝ са налични и се съхраняват в Министерството на околната среда и водите, РИОСВ – Велико Търново и на интернет страницата на Информационната система за защитените зони от екологичната мрежа Natura 2000.

8. В границите на защитената зона се забранява:

8.1. въвеждане в природата и умишлено разпространяване на неместни видове;

8.2. промяна на предназначението и начина на трайно ползване, разораване, залесяване и превръщане в трайни насаждения на имотите в зоната;

8.3. издаване на разрешения за строеж и всякакво строителство, както и инициране, провеждане или продължаване на процедури по реда на Закона за опазване на околната среда, ЗБР, Закона за горите, Закона за опазване на земеделските земи, Закона за собствеността и ползване на земеделските земи, Закона за устройство на територията и съответните подзаконови нормативни актове, които са предпоставка за реализация на строителство.

8.4. търсене, проучване и добив на подземни богатства;

8.5. депониране и временно съхранение на отпадъци;

8.6. движение на МПС, освен при бедствия, извънредни ситуации, за провеждане на противопожарни, аварийни, спасителни, контролни дейности или дейности за поддържане или възстановяване на природните местообитания и местообитанията на видовете по т. 2;

8.7. употреба на торове, подобрители на почвата, биологично активни вещества, хранителни субстрати и продукти за растителна защита, които не отговарят на изискванията на Закона за защита на растенията;

8.8. употреба на минерални торове, както и на продукти за растителна защита и биоциди от професионална категория на употреба освен при каламитет, епифитотия, епизоотия, епидемия или при прилагане на селективни методи за борба с инвазивни чужди видове;

8.9. използване на органични утайки от промишлени и други води и битови отпадъци за внасяне в земеделските земи, без разрешение от специализираните органи на Министерството на земеделието и храните и когато концентрацията на тежки метали, металоиди и устойчиви органични замърсители в утайките превишава фоновите концентрации съгласно приложение № 1 от Наредба № 3 от 2008 г. за нормите за допустимо съдържание на вредни вещества в почвите (ДВ, бр. 71 от 2008 г.);

8.10. използване на води за напояване, които съдържат вредни вещества и отпадъци над допустимите норми;

8.11. палене на огън.

9. Мерки за постигане целите на опазване на защитената зона са определени или могат да се определят също в:

9.1. решения, издавани по реда на чл. 31 от ЗБР;

9.2. плана за управление на речните басейни в Дунавски район за басейново управление на водите;

9.3. националния план за действие за енергията от възобновяеми източници;

9.4. планове за действие за видове;

9.5. други планове, програмни и стратегически документи.



10. В границите на защитената зона се препоръчва:

10.1. изпълнение на мерки за поддържане и опазване на площите в защитената зона от нежелана растителност – рудерални и инвазивни чужди видове, съгласно списъка с инвазивни чужди видове, които засягат Съюза (създаден и актуализиран с регламенти за изпълнение на Комисията в съответствие с Регламент (ЕС) № 1143/2014 на Европейския парламент и на Съвета), публикуван на интернет страницата на МОСВ;

10.2. възстановяване и поддържане на затревените площи, като такива с висока природна стойност чрез:

- косене ръчно или с косачки за бавно косене, от центъра към периферията или от единия край на площта към другия с ниска скорост, като окосената трева се изсушава и събира на купове или се изнася от парцела;

- чрез паша, като се поддържа гъстота на животинските единици на цялата пасищна площ на стопанството, на която се извършва пашата, от 0,3 до 1 ЖЕ/ха.

11. Режим на дейности, подлежащи на съгласуване/одобрение: планове, програми, проекти и инвестиционни предложения, които не са непосредствено свързани или необходими за управлението на защитената зона и които поотделно или във взаимодействие с други планове, програми, проекти или инвестиционни предложения могат да окажат значително отрицателно въздействие върху нея, се подлагат на оценка за съвместимостта им с предмета и целите на опазване на защитената зона, съгласно чл. 31 от ЗБР и Наредбата по чл. 31а от същия закон.

Настоящата заповед не отменя забраните и ограниченията на дейности, наложени по силата на други нормативни и административни актове.

Нарушителите на забраните и ограниченията по т. 8 от тази заповед се наказват съгласно административнонаказателните разпоредби на ЗБР.

Защитена зона BG0000516 „Черната могила“ да се впише в регистрите на защитените зони, водени в МОСВ и РИОСВ – Велико Търново, съгласно чл. 18 от ЗБР.

Заповедта влиза в сила от обнародването ѝ в „Държавен вестник“.


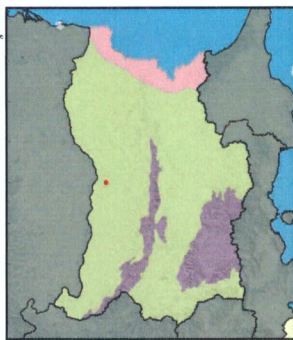
На основание чл. 12, ал. 7 от ЗБР заповедта е окончателна и не подлежи на обжалване.

**ЮЛИЯН ПОПОВ: ХХХ**

*Министър на околната среда и водите*



# Защитена зона BG0000516 "Черната могила"



Защитена зона

Землища

Общини

Области

Вид територия (Кадастър)

Урбанизирана

Територия на транспорта

Земеделска

Горска

Територия, заета от  
води и водни обекти

Защитена


Нарушена

Биогеографски региони

Апийски

Континентален

Черноморски



1:10000