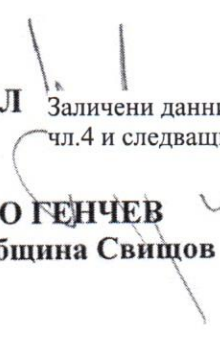




Изх. № 08-00-8071 / 24.04.2023 г.

УТВЪРДИЛ  Заличени данни на основание чл.4 и следващите от ОРЗД

Д-Р ГЕНЧО ГЕНЧЕВ
Кмет на Община Свищов

ПРОТОКОЛ

Днес 24.04. 2023 г. Комисия, назначена със Заповед № 84 РД-01-03/31.01.2023 г. на кмета на Община Свищов, в състав:

Председател: д-р Станислава Стоянова-Асенова - Зам.-кмет „СФП“

и

Членове:

1. Цветан Донков – Директор УССД;
2. Янислав Ячев – юриконсулт;
3. Магдалена Атанасова – ст. експерт ПФ;
4. Петя Петрова – ст. експерт ИТО;
5. Кметове и Кметски наместници на населените места в община Свищов:
 - 5.1. Димитър Василев – кмет на с. Алеково
 - 5.2. Неда Върбанова – кметски наместник на с. Александрово
 - 5.3. Радослав Атанасов – кмет на с. Българско Сливово
 - 5.4. Сенка Добрева – кмет на с. Вардим
 - 5.5. Лорета Костадинова – кмет на с. Горна Студена
 - 5.6. Валентина Тодорова – кметски наместник с. Деляновци
 - 5.7. Марин Крачунов – кмет на с. Драгомирово
 - 5.8. Борис Велев – кмет на с. Козловец
 - 5.9. Петко Божанов – кмет на с. Морава
 - 5.10. Нели Великова – кмет на с. Овча могила
 - 5.11. Любомир Иронов – кмет на с. Ореш
 - 5.12. Емил Тодоров – кмет на с. Хаджидимитрово
 - 5.13. Марин Любенов – кмет на с. Царевец
 - 5.14. Петко Василев – кметски наместник с. Червена,

се събра да определи необходимата за всеки кандидат площ от пасищата, мерите и ливадите от общинския поземлен фонд (ОПФ) за индивидуално ползване в землищата в Община Свищов за стопанска 2023/2024 г., одобрени с Решение № 963 от 23.02.2023 г. на Общински съвет – Свищов, Протокол №65.

На основание чл.100, ал.1 от Правилника за прилагане на Закона за собствеността и ползването на земеделските земи (ППЗСПЗЗ), Комисията започна своята работа, след като

нейните членове представиха декларация на Председателя, че по смисъла на Търговския закон, не са свързани лица с участниците в процедурата или с членове на техните управителни или контролни органи.

Комисията констатира, че до 10.03.2023 г. включително, в изпълнение на чл.37и, ал.5 от Закона за собствеността и ползването на земеделски земи (ЗСПЗЗ), в Община Свищов са постъпили заявления от собственици или ползватели на животновъдни обекти (ЖО) с пасищни селскостопански животни, регистрирани в Интегрираната информационна система на БАБХ, желаещи да ползват под наем пасища, мери и ливади от ОПФ, както следва:

№	Собственици или ползватели на ЖО	Заявление №	Землище	№ ЖО
1	"Арес Левски" ЕООД	94-3-424/08.03.2023 г.	с. Деляновци	5292-0027
2	"Пета индъстрис" ЕООД	93-3-423/08.03.2023 г.	с. Деляновци	5292-0080
3	"Планета - 98" ЕООД	26-00-197/02.03.2023 г.	с. Горна Студена	5294-0275
4	"Планета - 98" ЕООД	26-00-198/02.03.2023 г.	с. Совата	5283-0068
5	ППОК "Изгрев-93-Ганчо Ламбев"	94-3-319/08.03.2023 г.	с. Царевец	5282-0040
6	"Чобан БГ" ЕООД	94-3-413/07.03.2023 г.	с. Александрово	5288-0318
7	Александра чл.4 Ковачкова	94-3-446/10.03.2023 г.	с. Козловец	5290-0074
8	Бисер чл.4 Костов	94-3-427/09.03.2023 г.	с. Царевец	5282-0030
9	Григор чл.4 Алксандров	94-3-405/06.03.2023 г.	с. Червена	5293-0134
10	Димо чл.4 Славов	94-3-445/10.03.2023 г.	с. Козловец	5290-0036
11	Драгомир чл.4 Стойчев	94-3-456/13.03.2023 г.	с. Овча Могила	5295-0290
12	Елена чл.4 Кочева	94-3-437/10.03.2023 г.	с. Царевец	5282-0055
13	Емилия чл.4 Филева	94-3-428/09.03.2023 г.	с. Морава	5291-0319
14	Живко чл.4 Цонев	94-3-389/02.03.2023 г.	с. Овча Могила	5295-0163
15	Калина чл.4 Капелова	94-3-409/06.03.2023 г.	с. Ореш	5280-0503
16	Калоян чл.4 Капелов	94-3-408/06.03.2023 г.	с. Ореш	5280-0233
17	Никола чл.4 Василчин	94-3-441/10.03.2023 г.	с. Драгомирово	5285-0063
18	Петър чл.4 Кочев	94-3-438/10.03.2023 г.	с. Царевец	5282-0200
19	Петър чл.4 Найденов	94-3-429/09.03.2023 г.	с. Козловец	5290-0071
20	Пламенка чл.4 Върбанова	94-3-394/02.03.2023 г.	с. Козловец	0115-5290
21	Силвия чл.4 Нинкова	94-3-442/10.03.2023 г.	с. Драгомирово	5285-0270

Комисията установи, че всички заявления съдържат необходимите документи и допуска заявителите до участие в процедурата за предоставяне под наем на пасища, мери и ливади от ОПФ.

На основание чл.99, ал.2 от ППЗСПЗЗ е извършена служебна проверка за установяване на наличие/липса на данъчни задължения, както и задължения към Държавен фонд "Земеделие", държавния поземлен фонд, общинския поземлен фонд и за земи по чл. 37в, ал. 3, т. 2 на собственици и ползватели на ЖО.

Пристъпи се към разпределение за индивидуално ползване на пасищата, мерите и ливадите за стопанската 2023/2024 г. и определяне на необходимата за всеки от кандидатите площ, съобразно реда и условията на чл.37и, ал.4 от ЗСПЗЗ, като същите следва да се отдадат под наем за срок, съгласно чл.37и, ал.12 от ЗСПЗЗ.

За разпределянето на пасищата, мерите и ливадите на правоимащите лица, които имат регистрирани ЖО в съответното землище, комисията взе следното

РЕШЕНИЕ:

I. Комисията определи броя на животинските единици (ЖЕ) и полагащите се площи, както следва:

Собственици, ползватели на ЖО	Землище	№ ЖО	ОБЩО ЖЕ:	ОБЩО ЖЕ без специално предназначение x 15	ОБЩО ЖЕ за говеда за месо и животни от местни (автохтонни) породи x 20	ОБЩО ЖЕ за животни, одобрени за подпомагане по дейностите от подмерки "Плащания за преминаване към биологично земеделие" и "Плащания за поддържане на биологично земеделие", включени в направление биологично животновъдство x 66.67	Полагаща се площ (дка.)	Валидни договори след 01.10.2023 г. (дка.)	За отлаване 2023 /2024 г. (дка.)
"Арес Левски" ЕООД	с. Деляновци	5292-0027	18.00	8.00	10.00	0.00	320.000	0.000	320.000
"Пета индъстрис" ЕООД	с. Деляновци	5292-0080	17.60	0.00	17.60	0.00	352.000	0.000	352.000
"Планета-98" ЕООД	с. Горна Студена	5294-0275	315.00	0.00	0.00	315.00	21001.050	2193.012	18808.038
"Планета-98" ЕООД	с. Совата	5283-0068	189.00	0.00	0.00	189.00	12600.630	4656.383	7944.247
"ППОК Изгрев-93-Ганчо Ламбев"	с. Царевец	5282-0040	339.40	309.40	30.00	0.00	5241.000	1156.480	4084.520
"Чобан Бг" ЕООД	с. Александрово	5288-0318	85.60	0.00	85.60	0.00	1712.000	0.000	1712.000
Александра чл.4 Ковачкова	с. Козловец	5290-0074	19.65	19.65	0.00	0.00	294.750	182.250	112.500
Бисер чл.4 Костов	с. Царевец	5282-0030	7.40	0.00	7.40	0.00	148.000	0.000	148.000
Григор чл.4 Александров	с. Червена	5293-0134	71.20	65.40	5.80	0.00	1097.000	520.774	576.226
Димо чл.4 Славов	с. Козловец	5290-0036	46.35	46.35	0.00	0.00	695.250	190.597	504.653
Драгомир чл.4 Стойчев	с. Овча Могила	5295-0290	25.20	22.40	2.80	0.00	392.000	260.000	132.000
Елена чл.4 Кочева	с. Царевец	5282-0055	31.05	0.00	31.05	0.00	621.000	612.666	8.334
Емилия чл.4 Филева	с. Морава	5291-0319	19.00	19.00	0.00	0.00	285.000	0.000	285.000
Живко чл.4 Цонев	с. Овча Могила	5295-0163	18.20	18.20	0.00	0.00	273.000	0.000	273.000
Калина чл.4 Капелова	с. Ореш	5280-0503	207.20	207.20	0.00	0.00	3108.000	2125.871	982.129
Калоян чл.4 Капелов	с. Ореш	5280-0233	14.20	13.20	1.00	0.00	218.000	98.805	119.195
Никола чл.4 Василчин	с. Драгомирово	5285-0063	156.70	148.50	8.20	0.00	2267.500	1588.826	678.674
Петър чл.4	с. Царевец	5282-0200	21.00	0.00	21.00	0.00	420.000	0.000	420.000

Кочев									
Петър чл.4 Найденев	с. Козловец	5290-0071	127.95	127.95	0.00	0.00	1919.250	1562.599	356.651
Пламенка чл.4 Върбанова	с. Козловец	0115-5290	21.60	0.00	21.60	0.00	440.000	122.443	317.557
Силвия чл.4 Нинкова	с. Драгомирово	5285-0270	87.60	87.60	0.00	0.00	1314.000	833.338	480.662

На територията на Община Свищов единствено „Планета - 98“ ЕООД е представила пред Комисията документи, удостоверяващи отглеждането на животни, одобрени за подпомагане по дейностите от подмерки "Плащания за преминаване към биологично земеделие" и "Плащания за поддържане на биологично земеделие", включени в направление биологично животновъдство.

В съответствие с чл. 37 и от ЗСПЗЗ „Пасища, мери и ливади от държавния и общинския поземлен фонд се предоставят под наем или аренда на лица, които нямат данъчни задължения, както и задължения към Държавен фонд „Земеделие“, държавен поземлен фонд, общински поземлен фонд и за земи по чл.37 в, ал.3, т.2.“

II. Комисията разпредели имоти пасища, мери, ливади или части от тях в землищата на територията на Община Свищов, между правоимащите лица, като при разпределението предимство имат кандидати, които до датата на разпределението са ползвали съответните имоти по договори с изтекъл срок на основание чл. 37и, ал. 6, изр. 2 от ЗСПЗЗ. Останалите неразпределени имоти се разпределят по възходящ ред, като се започва от лицата, които притежават най-малко животински единици на основание чл. 37и, ал. 6, изр. 3 от ЗСПЗЗ, както следва:

На основание чл. 37и, ал. 6, изр. 3 от ЗСПЗЗ		„Чобан Бг“ ЕООД ЖО 5282-0040 – с. Александрово Полагаща се площ 1712.000 дка, разпределени 444.523 дка остатък за разпределение в съседни землища 1267.477 дка.				
Землище	Кад. №	Дка.	Части за отдаване (дка)	НТП	Местност	Категория
с. Александрово	00285.101.14	28.504	28.504	Пасище	СТУДЕНСКИ ВРЪХ	III
с. Александрово	00285.101.9	9.949	9.949	Пасище	СТУДЕНСКИ ВРЪХ	III
с. Александрово	00285.102.4	52.829	52.829	Пасище	СОВАТА	III
с. Александрово	00285.103.16	73.870	73.870	Пасище	НАД СОВАТА	III
с. Александрово	00285.103.20	3.918	3.918	Пасище	НАД СОВАТА	III
с. Александрово	00285.103.21	6.152	6.152	Пасище	НАД СОВАТА	III
с. Александрово	00285.103.24	3.010	3.010	Пасище	НАД СОВАТА	IV
с. Александрово	00285.103.3	4.519	4.519	Пасище	НАД СОВАТА	III
с. Александрово	00285.103.5	13.559	13.559	Пасище	НАД СОВАТА	III
с. Александрово	00285.104.54	72.127	72.127	Ливада		III
с. Александрово	00285.104.56	21.034	21.034	Ливада		V
с. Александрово	00285.104.68	137.358	131.358	Пасище	ГЕРЕНА	III
с. Александрово	00285.104.70	13.124	13.124	Пасище	КЕЛЕМЕТО	III
с. Александрово	00285.104.74	8.471	8.471	Пасище	БОЗАЛЪКА	V
с. Александрово	00285.86.2	2.099	2.099	Ливада		V
		ОБЩО:	444.523			
На основание чл. 37и, ал. 6, изр. 3 от ЗСПЗЗ		„Планета-98“ ЕООД ЖО 5294-0275 – с. Горна Студена полагаща се площ 21001.050 дка ползвана 2193.012 за отдаване 18808.038 дка., разпределени 307.823 дка остатък за разпределение в съседни землища 18500.215 дка				
Землище	Кад. №	Дка.	Части за отдаване (дка.)	НТП	Местност	Категория
с. Горна Студена	16393.137.15	3.251	3.251	Ливада	БОЖУРЛУКА	III
с. Горна Студена	16393.139.9	2.057	2.057	Ливада	БОЖУРЛУКА	III

с. Горна Студена	16393.143.28	23.346	23.346	Пасище	КАЙНАЦИТЕ	III
с. Горна Студена	16393.143.32	37.359	37.359	Пасище	КАЙНАЦИТЕ	III
с. Горна Студена	16393.191.19	81.489	81.489	Пасище	КАРШ ДЕРЕ	IV
с. Горна Студена	16393.228.17	73.832	73.832	Пасище	СТ.ДВОР - 2	III
с. Горна Студена	16393.228.18	21.401	21.401	Пасище	СТ.ДВОР - 2	III
с. Горна Студена	16393.228.19	11.572	11.572	Пасище	СТ.ДВОР - 2	III
с. Горна Студена	16393.48.6	29.375	29.375	Пасище	КАЙНАЦИТЕ	III
с. Горна Студена	16393.48.7	24.141	24.141	Пасище	КАЙНАЦИТЕ	III
		ОБЩО:	307.823			
На основание чл. 37н, ал. 6, изр. 3 от ЗСПЗЗ		„Арес Левски“ ЕООД ЖО 5292-0027 – с. Деляновци полагаща се площ 320.000 дка разпределени 319.091 дка				
Землище	Кад. №	Дка.	Части за отдаване (дка.)	НТП	Местност	Категория
с. Деляновци	20630.101.135	3.920	3.920	Пасище		IV
с. Деляновци	20630.104.170	2.792	2.792	Пасище		VI
с. Деляновци	20630.42.182	59.043	59.043	Пасище		VI
с. Деляновци	20630.60.102	14.601	14.601	Пасище		IV
с. Деляновци	20630.65.107	488.185	232.000	Пасище		IV
с. Деляновци	20630.69.145	4.718	4.718	Пасище		VI
с. Деляновци	20630.69.156	2.017	2.017	Пасище		VI
		ОБЩО:	319.091			
На основание чл. 37н, ал. 6, изр. 2 от ЗСПЗЗ		„Пета индъстрис“ ЕООД ЖО 5292-0080 – с. Деляновци полагаща се площ 352.000 дка разпределени 352.000 дка				
Землище	Кад. №	Дка.	Части за отдаване (дка)	НТП	Местност	Категория
с. Деляновци	20630.102.149	166.021	166.021	Пасище		VI
На основание чл. 37н, ал. 6, изр. 3 от ЗСПЗЗ						
с. Деляновци	20630.40.184	130.080	130.802	Пасище		VI
с. Деляновци	20630.65.107	488.185	55.177	Пасище		IV
		ОБЩО:	185.979			
На основание чл. 37н, ал. 6, изр. 3 от ЗСПЗЗ		Силвия чл.4 Нинкова ЖО 5285-0270 – с. Драгомирово полагаща се площ 1314.000 дка, ползвани 833.338 дка за отдаване 480.662 дка разпределени 454.529 дка остатък за разпределение в съседни землища 26.133 дка				
Землище	Кад. №	Дка.	Части за отдаване (дка.)	НТП	Местност	Категория
с. Драгомирово	23431.10.44	27.050	27.050	Пасище	ПАЗАРДЖИКА	VII
с. Драгомирово	23431.122.5	141.650	87.750	Пасище		IV
с. Драгомирово	23431.126.2	62.944	30.944	Пасище	В СЕЛО	IV
с. Драгомирово	23431.127.4	32.846	32.846	Пасище		IV
с. Драгомирово	23431.150.26	8.081	8.081	Пасище	ВАКОВСКАТА	IV
с. Драгомирово	23431.151.5	114.119	114.119	Пасище	КАЛТАКА	VII
с. Драгомирово	23431.151.11	103.283	103.283	Пасище	ВЛАШКИТЕ ЛОЗЯ	VI
с. Драгомирово	23431.151.13	13.563	13.563	Пасище	ВЛАШКИТЕ ЛОЗЯ	VI
с. Драгомирово	23431.154.6	18.817	18.817	Пасище	ГОЛЯМ САРЕН	VI
с. Драгомирово	23431.173.6	18.076	18.076	Пасище	СТУДЕНА	VI
		ОБЩО:	454.529			
На основание чл. 37н, ал. 6, изр. 2 от ЗСПЗЗ		Никола чл.4 Василчин ЖО 5285-0063– с. Драгомирово полагаща се площ 2267.500 дка, ползвани 1588.826 дка за отдаване 678.674 дка разпределени 290.384 дка остатък за разпределение в съседни землища 388.290 дка				

Землище	Кад. №	Дка.	Части за отдаване (дка.)	НТП	Местност	Категория
с. Драгомирово	23431.135.1	252.700	252.700	Пасище	ЛИВАДИТЕ	IV
На основание чл. 37и, ал. 6, изр. 3 от ЗСПЗЗ						
с. Драгомирово	23431.10.25	14.014	14.014	Пасище	ПАЗАРДЖИКА	VII
с. Драгомирово	23431.134.8	2.045	2.045	Пасище		III
с. Драгомирово	23431.152.11	8.024	8.024	Пасище	КАЛТАКА	VII
с. Драгомирово	23431.49.37	9.319	9.319	Пасище	БЕЖАНЕТО	III
с. Драгомирово	23431.52.59	4.282	4.282	Пасище	БЕЖАНЕТО	III
		ОБЩО:	37.684			
На основание чл. 37и, ал. 6, изр. 2 от ЗСПЗЗ			Александра .4 Ковачкова ЖО 5290-0074 – с. Козловец полагаща се площ 294.750 дка ползвани 182.250 дка за отдаване 112.500 дка разпределени 110.573 дка			
Землище	Кад. №	Дка.	Части за отдаване (дка.)	НТП	Местност	Категория
с. Козловец	37784.260.1	309.905	67.500	Пасище	БАХЧАЛЪКА	V
На основание чл. 37и, ал. 6, изр. 3 от ЗСПЗЗ						
с. Козловец	37784.163.41	2.326	2.326	Ливада	СМРАДЛИКАТА	III
с. Козловец	37784.362.10	11.103	11.103	Пасище		VI
с. Козловец	37784.402.6	7.958	7.958	Пасище		IV
с. Козловец	37784.423.89	5.591	5.591	Пасище		IV
с. Козловец	37784.45.51	4.394	4.394	Пасище		IV
с. Козловец	37784.48.11	5.701	5.701	Ливада		III
с. Козловец	37784.48.15	6.001	6.000	Ливада		VI
		ОБЩО:	43.073			
На основание чл. 37и, ал. 6, изр. 3 от ЗСПЗЗ			Пламенка .4 Върбанова ЖО 5290-0115 – с. Козловец полагаща се площ 440.000 дка ползвани 122.443 дка за отдаване 317.557 дка разпределени 316.660 дка			
Землище	Кад. №	Дка.	Части за отдаване (дка.)	НТП	Местност	Категория
с. Козловец	37784.132.50	12.351	12.351	Изпл. Ливада		VI
с. Козловец	37784.277.1	106.910	59.947	Ливада		VII
с. Козловец	37784.208.1	124.836	124.836	Пасище	БЕЛИЯ БРЯГ	VII
с. Козловец	37784.219.750	383.380	95.991	Пасище		VII
с. Козловец	37784.251.48	9.096	9.096	Пасище		VI
с. Козловец	37784.256.1	14.439	14.439	Пасище	РУСКОВ КАМЪК	VI
		ОБЩО:	316.660			
На основание чл. 37и, ал. 6, изр. 2 от ЗСПЗЗ			Димо .4 Славов ЖО 5290-0036 – с. Козловец полагаща се площ 695.250 дка, ползвани 190.597 дка за отдаване 504.653 дка разпределени 504.653 дка			
Землище	Кад. №	Дка.	Части за отдаване (дка.)	НТП	Местност	Категория
с. Козловец	37784.260.1	309.905	242.405	Пасище	БАХЧАЛЪКА	V
с. Козловец	37784.405.7	253.30	86.475	Пасище		V
		ОБЩО:	328.880			
На основание чл. 37и, ал. 6, изр. 3 от ЗСПЗЗ						
с. Козловец	37784.219.750	383.380	175.773	Пасище		VII
На основание			Петър .4 Найденов			

чл. 37и, ал. 6, изр. 2 от ЗСПЗЗ		ЖО 5290-0071 – с. Козловец полагаща се площ 1919.250 дка, ползвани 1562.599 дка за отдаване 356.651 дка разпределени 331.551 дка остатък за разпределение в съседно землище 25.100 дка				
Землище	Кад. №	Дка.	Части за отдаване (дка.)	НТП	Местност	Категория
с. Козловец	37784.257.6	56.551	56.551	Пасище		VI
На основание чл. 37и, ал. 6, изр. 3 от ЗСПЗЗ						
с. Козловец	37784.258.1	108.358	108.358	Пасище	РУСКОВ КАМЪК	VI
с. Козловец	37784.219.750	383.380	59.947	Пасище	БАХЧАЛЪКА	V
с. Козловец	37784.225.6	79.680	79.680	Пасище	ИРИМА	VI
с. Козловец	37784.257.3	2.355	2.355	Пасище	РУСКОВ КАМЪК	VI
с. Козловец	37784.48.20	3.001	3.001	Ливада		IV
с. Козловец	37784.49.30	5.000	5.000	Ливада		VI
с. Козловец	37784.49.36	3.988	3.988	Ливада		IV
с. Козловец	37784.49.38	4.672	4.672	Ливада		IV
с. Козловец	37784.49.40	1.500	1.500	Ливада		VI
с. Козловец	37784.49.5	2.499	2.499	Ливада		VI
с. Козловец	37784.79.6	4.000	4.000	Пасище		VI
		ОБЩО:	275.000			
На основание чл. 37и, ал. 6, изр. 3 от ЗСПЗЗ		Емилия 4 Филева ЖО 5291-0319 – с. Морава полагаща се площ 285.000 дка за отдаване 285.000 дка разпределени 285.441 дка				
Землище	Кад. №	Дка.	Части за отдаване (дка.)	НТП	Местност	Категория
с. Морава	49028.131.143	21.547	21.546	Пасище	КАНТОНА	IV
с. Морава	49028.202.31	43.671	43.668	Пасище	МАКАВЕЕВСКИ	IV
с. Морава	49028.35.116	17.155	17.155	Пасище	ЛИВАДИТЕ	VI
с. Морава	49028.58.161	23.422	14.344	Пасище	ДО СЕЛО	VI
с. Морава	49028.58.169	120.750	120.750	Пасище	ДО СЕЛО	VI
с. Морава	49028.61.182	54.924	54.921	Пасище	ДО СЕЛО	VI
с. Морава	49028.73.209	13.057	13.057	Пасище	БОСТАНЧЕТА	VI
		ОБЩО:	285.441			
На основание чл. 37и, ал. 6, изр. 3 от ЗСПЗЗ		Живко 4 Цонев ЖО 5295-0163 – с. Овча Могила полагаща се площ 273.000 дка ползвани 0.000 дка за отдаване 273.000 дка разпределени 23.200 дка остатък за разпределение в съседни землища 249.800 дка				
Землище	Кад. №	Дка.	Части за отдаване (дка.)	НТП	Местност	Категория
с. Овча Могила	53196.195.32	8.052	8.052	Пасище	ЧАЛТИЯ	IV
с. Овча Могила	53196.300.33	53.526	8.655	Пасище		IV
с. Овча Могила	53196.306.2	6.493	6.493	Пасище		VI
		ОБЩО:	23.200			
На основание чл. 37и, ал. 6, изр. 3 от ЗСПЗЗ		Драгомир 4 Стойчев ЖО 5295-0290 – с. Овча Могила полагаща се площ 392.000 дка ползвани 260.000 дка за отдаване 132.000 дка разпределени 69.756 дка остатък за разпределение в съседни землища 62.244 дка				
Землище	Кад. №	Дка.	Части за отдаване (дка.)	НТП	Местност	Категория
с. Овча Могила	53196.39.71	2.781	2.781	Пасище	ГОЛЯМОТО ЛИВАДЕ	VII
с. Овча Могила	53196.43.11	11.868	11.868	Ливада	ГОЛЯМОТО ЛИВАДЕ	III
с. Овча Могила	53196.44.27	28.107	28.107	Ливада		III
с. Овча Могила	53196.53.134	200.950	27.000	Пасище		III
		ОБЩО:	69.756			

На основание чл. 37и, ал. 6, изр. 2 от ЗСПЗЗ		Калоян чл.4 Капелов ЖО 5280-0233 – с. Ореш Полагаша се площ 218.000 дка ползвани 98.805 дка За отдаване 119.195 дка разпределени 119.117 дка				
Землище	Кад. №	Дка.	Части за отдаване (дка)	НТП	Местност	Категория
с. Ореш	53672.190.19	20.224	20.224	Пасище		V
На основание чл. 37и, ал. 6, изр. 3 от ЗСПЗЗ						
с. Ореш	53672.400.18	38.378	38.378	Пасище	БЕНДЕРА	V
с. Ореш	53672.401.18	44.489	44.489	Пасище	КРАЙ СЕЛО	V
с. Ореш	53672.73.107	16.026	16.026	Пасище	МЕЛНИЦАТА	V
		ОБЩО:	98.893			
На основание чл. 37и, ал. 6, изр. 2 от ЗСПЗЗ		Калина чл.4 Капелова ЖО 5280-0503 – с. Ореш полагаша се площ 3108.000 дка, ползвани 2125.871 дка за отдаване 982.129 дка разпределени 608.144 дка остатък за разпределение в съседни землища 373.985 дка				
Землище	Кад. №	Дка.	Части за отдаване (дка.)	НТП	Местност	Категория
с. Ореш	53672.196.372	43.302	43.302	Пасище	ГАВАНЯ	V
На основание чл. 37и, ал. 6, изр. 3 от ЗСПЗЗ						
с. Ореш	53672.112.28	30.828	30.828	Пасище	ДЕЛИСЮЛЕ	V
с. Ореш	53672.122.37	35.382	35.382	Пасище	КАДЪН БРАНИЩЕ	V
с. Ореш	53672.123.6	18.491	18.491	Пасище	КАДЪН БРАНИЩЕ	V
с. Ореш	53672.128.21	40.263	40.263	Пасище	КАДЪН БРАНИЩЕ	V
с. Ореш	53672.155.39	29.269	26.469	Пасище	ХАДЖИАХМЕДОВ	V
с. Ореш	53672.188.14	8.656	8.656	Пасище	БАИРА	V
с. Ореш	53672.190.20	2.143	2.143	Пасище	БАИРА	V
с. Ореш	53672.191.10	119.235	119.235	Пасище	БАИРА	V
с. Ореш	53672.21.307	859.730	161.342	Пасище	ДЕЛИСЮЛЕ	V
с. Ореш	53672.248.18	7.434	7.434	Пасище	БИВОЛАРКАТА	V
с. Ореш	53672.246.8	16.787	16.787	Пасище	КРАЙ СЕЛО	V
с. Ореш	53672.253.10	18.256	18.256	Пасище	КРАЙНИ ПЪТЕКИ	V
с. Ореш	53672.404.225	15.738	15.738	Пасище	МУЙКОВ ОРМАН	V
с. Ореш	53672.69.21	13.330	13.330	Пасище	ДЕЛИСЮЛЕ	IV
с. Ореш	53672.73.2	26.910	26.910	Пасище	КАЛИЛАТА	V
с. Ореш	53672.9.33	23.578	23.578	Пасище	КЛИСУРАТА	V
		ОБЩО	564.842			
На основание чл. 37и, ал. 6, изр. 3 от ЗСПЗЗ		"Планета - 98" ЕООД ЖО 5283-0068 – с. Совата полагаша се площ 12600.630 дка, ползвани 4656.383 дка за отдаване 7944.247 дка разпределени 1888.379 дка остатък за разпределение в съседни землища 6055.868 дка				

Землище	Кад. №	Дка.	Части за отдаване (дка.)	НТП	Местност	Категория
гр. Свищов	65766.101.14	13.750	13.750	Пасище		IV
гр. Свищов	65766.102.3	25.862	25.862	Пасище		IV
гр. Свищов	65766.12.118	7.489	7.489	Пасище		IV
гр. Свищов	65766.120.6	3.819	3.819	Пасище		IV
гр. Свищов	65766.120.8	3.129	3.129	Пасище		IV
гр. Свищов	65766.14.7	99.112	99.112	Пасище		VI
гр. Свищов	65766.171.12	3.040	3.040	Пасище		VI
гр. Свищов	65766.172.8	1.892	1.892	Пасище		VI
гр. Свищов	65766.173.9	1.820	1.820	Пасище		III
гр. Свищов	65766.177.35	6.901	6.901	Пасище		IV
гр. Свищов	65766.180.24	1.813	1.813	Пасище		VI
гр. Свищов	65766.180.27	41.375	41.375	Пасище		VI

гр. Свищов	65766.212.28	92.445	72.445	Пасище	САРЪЙОЛУ	IV
гр. Свищов	65766.212.29	16.568	6.568	Пасище	САРЪЙОЛУ	IV
гр. Свищов	65766.213.2	72.478	72.478	Пасище	ПЛАЗНА	IV
гр. Свищов	65766.217.25	55.285	55.285	Пасище	ПЕНДИКУРЯК	IV
гр. Свищов	65766.218.10	200.086	200.086	Пасище	ПЕНДИКУРЯК	IV
гр. Свищов	65766.219.10	2.877	2.877	Пасище		IV
гр. Свищов	65766.219.9	6.656	6.656	Пасище		IV
гр. Свищов	65766.225.10	109.220	50.896	Пасище		VI
гр. Свищов	65766.225.8	495.050	345.058	Пасище		VI
гр. Свищов	65766.225.9	11.971	11.971	Пасище	ПЕНДИКУРЯК	VI
гр. Свищов	65766.227.3	95.151	65.151	Пасище		VI
гр. Свищов	65766.227.7	8.134	8.134	Пасище	ПЕНДИКУРЯК	VI
гр. Свищов	65766.228.3	97.202	97.202	Пасище, мера		III
гр. Свищов	65766.235.4	102.400	102.400	Пасище	СОВАТА	IV
гр. Свищов	65766.236.2	39.879	39.879	Пасище	СОВАТА	III
гр. Свищов	65766.238.4	26.213	26.213	Пасище	СОВАТА	IV
гр. Свищов	65766.238.5	37.837	37.837	Пасище	СОВАТА	IV
гр. Свищов	65766.33.11	65.073	65.073	Пасище	ТРИТЕ БРЯСТА	VI
гр. Свищов	65766.33.13	49.589	49.589	Пасище	ТРИТЕ БРЯСТА	VI
гр. Свищов	65766.33.2	28.371	28.371	Пасище, мера		VI
гр. Свищов	65766.33.7	55.888	55.888	Пасище	ТРИТЕ БРЯСТА	VI
гр. Свищов	65766.33.9	58.511	58.511	Пасище	ТРИТЕ БРЯСТА	VI
гр. Свищов	65766.507.46	24.751	24.751	Пасище		VI
гр. Свищов	65766.602.52	136.162	136.162	Пасище		VII
гр. Свищов	65766.67.13	17.805	17.805	Пасище	ПРИРОД. ПАРК ПЕРСИНА	IV
гр. Свищов	65766.87.31	4.670	4.670	Пасище		IV
гр. Свищов	65766.87.32	7.619	7.619	Пасище		IV
гр. Свищов	65766.877.1	11.571	11.571	Пасище	СОВАТА	IV
гр. Свищов	65766.877.2	6.975	6.975	Пасище	СОВАТА	IV
гр. Свищов	65766.877.3	10.256	10.256	Пасище	СОВАТА	IV
		ОБЩО:	1888.379			

На основание
чл. 37и, ал. 6, изр. 2 от ЗСПЗЗ

Бисер чл.4 Костов
ЖО 5282-0030 - с. Царевец
Полагаща се площ: 148.000 дка
разпределени 147.511 дка

Землище	Кад. №	Дка.	Части за отдаване	НТП	Местност	Категория
с. Царевец	78121.103.13	55.658	55.658	Пасище	МАНАСТИРКИ БАИР	VI
с. Царевец	78121.103.15	14.349	14.349	Пасище		VI
с. Царевец	78121.103.19	35.465	12.465	Пасище	МАНАСТИРСКИ БАИР	VI
с. Царевец	78121.103.20	29.945	29.945	Пасище	МАНАСТИРСКИ БАИР	VI
		ОБЩО	112.417			

На основание
чл. 37и, ал. 6, изр. 3 от ЗСПЗЗ

с. Царевец 78121.39.20 57.529 35.094 Пасище МОЦОВ ТРАП VI

Петър чл.4 Кочев
ЖО 5282-0200 - с. Царевец
Полагаща се площ: 798.000 дка
Разпределени 33.385 дка
Остатък за разпределени в съседно землище 764.615 дка

На основание
чл. 37и, ал. 6, изр. 3 от ЗСПЗЗ

Землище	Кад. №	Дка.	Части за отдаване	Землище	Кад. №	Дка.
с. Царевец	78121.101.656	12.710	12.710	Пасище	РАХЛЕТО	IV
с. Царевец	78121.101.657	3.597	3.000	Пасище	РАХЛЕТО	IV
с. Царевец	78121.101.713	1.133	1.133	Пасище	РАХЛЕТО	VI
с. Царевец	78121.101.772	17.542	9.542	Пасище		IV
с. Царевец	78121.102.13	8.325	7.000	Пасище	НАД СЕЛО	VI
		ОБЩО:	33.385			


На основание
чл. 37и, ал. 6, изр. 3 от ЗСПЗЗ

Елена чл.4 Кочева
ЖО 5282-0341 - с. Царевец
Полагаща се площ 1179.900 дка
ползвани 612.666 дка

		за отдаване 661.174, разпределени 41.817 дка остатък за разпределени в съседно землище 619.357 дка				
Землище	Кад. №	Дка.	Части за отдаване	Землище	Кад. №	Дка.
На основание чл. 37и, ал. 6, изр. 3 от ЗСПЗЗ						
с. Царевец	78121.102.5	27.716	16.716	Пасище	НАД СЕЛО	VI
с. Царевец	78121.103.22	5.652	5.652	Пасище	МАНАСТРИРСКИ БАИР	VI
с. Царевец	78121.103.23	66.449	19.449	Пасище	МАНАСТРИРСКИ БАИР	VI
		ОБЩО	41.817			
На основание чл. 37и, ал. 6, изр. 2 от ЗСПЗЗ						
ППОК "Изгрев – 93-Ганчо Ламбев" ЖО 5282-0040 – с. Царевец полагаща се площ 5241.000 дка, ползвани 1156.480 дка за отдаване 4084.520 дка разпределени 825.485 дка остатък за разпределение в съседни землища 3259.035 дка						
Землище	Кад. №	Дка.	Части за отдаване (дка.)	НТП	Местност	Категория
с. Царевец	78121.41.2	124.580	113.956	Пасище	ГОРЧИВКА	IV
На основание чл. 37и, ал. 6, изр. 3 от ЗСПЗЗ						
с. Царевец	78121.10.15	267.030	146.861	Пасище	ЛАГЕРА	VI
с. Царевец	78121.10.17	126.940	66.949	Пасище	ЛАГЕРА	VI
с. Царевец	78121.102.6	31.956	31.956	Пасище	НАД СЕЛО	VI
с. Царевец	78121.103.18	0.620	0.620	Пасище	МАНАСТРИРСКИ БАИР	VI
с. Царевец	78121.103.21	40.380	9.380	Пасище	МАНАСТРИРСКИ БАИР	VI
с. Царевец	78121.103.3	2.453	2.453	Пасище	МАНАСТРИРСКИ БАИР	V
с. Царевец	78121.105.24	21.988	19.753	Пасище	КОНАРКАТА	VI
с. Царевец	78121.105.73	8.626	4.486	Пасище	КОНАРКАТА	VI
с. Царевец	78121.109.1	109.280	38.281	Пасище	ГОРЕН ДЮЗЛЮК	VI
с. Царевец	78121.109.3	16.838	13.836	Пасище	ГОРЕН ДЮЗЛЮК	VI
с. Царевец	78121.13.15	9.005	6.869	Пасище	ЧАРДАКЛЪКА	VI
с. Царевец	78121.29.588	6.978	5.407	Пасище		VI
с. Царевец	78121.29.590	4.352	4.352	Пасище		VI
с. Царевец	78121.30.37	56.425	10.000	Пасище	БАЛАБАНОВА ЧЕШМА	VI
с. Царевец	78121.34.12	9.063	6.600	Пасище	ДЯВОЛСКА ЧЕШМА	III
с. Царевец	78121.39.41	1.093	1.093	Пасище	МОЦОВ ТРАП	VI
с. Царевец	78121.39.42	2.159	2.159	Пасище	МОЦОВ ТРАП	VI
с. Царевец	78121.39.8	5.455	5.455	Пасище	МОЦОВ ТРАП	VI
с. Царевец	78121.40.4	182.610	143.323	Пасище	БАНКОВ ТРАП	VI
с. Царевец	78121.40.40	54.857	54.857	Пасище	БАНКОВ ТРАП	VI
с. Царевец	78121.41.3	65.676	22.791	Пасище	ГОРЧИВКА	IV
с. Царевец	78121.41.5	66.693	22.650	Пасище	ГОРЧИВКА	IV
с. Царевец	78121.41.6	4.035	4.035	Пасище	ГОРЧИВКА	IV
с. Царевец	78121.41.7	67.687	29.687	Пасище	ГОРЧИВКА	IV
с. Царевец	78121.42.26	57.676	57.676	Пасище		IV
		ОБЩО:	711.529			
На основание чл. 37и, ал. 6, изр. 2 от ЗСПЗЗ						
Григор чл.4 Александров ЖО 5293-0134 с. Червена полагаща се площ 1097.000 дка, ползвани 520.774 дка за отдаване 576.226 дка разпределени 574.326 дка						
с. Червена	80457.106.141	197.608	197.608	Пасище	ПОД СЕЛОТО	III
с. Червена	80457.106.158	165.700	39.705	Пасище	ПОД СЕЛОТО	III
с. Червена	80457.64.101	258.270	218.847	Пасище	МОГИЛАТА	IV
с. Червена	80457.66.161	58.425	58.425	Пасище	ПОД СЕЛОТО	VI
		ОБЩО:	514.585			
На основание чл. 37и, ал. 6, изр. 3 от ЗСПЗЗ						
с. Червена	80457.106.106	37.077	37.077	Пасище	ПОД СЕЛОТО	III
с. Червена	80457.64.96	22.664	22.664	Пасище	МОГИЛАТА	IV
		ОБЩО:	59.741			




III. На допълнително разпределение в съседно землище, на които не им достигат площи в съответното землище, подлежат следните кандидати:

Собственици, ползватели на ЖО	№ ЖО	Землище	За допълнително разпределение (дка)
„Чобан Бг“ ЕООД	5288-0318	с. Александрово	1267.477
"Планета-98" ЕООД	5294-0275	с. Горна Студена	185000.215
"Планета-98" ЕООД	5283-0068	с. Совата	6055.868
Силвия чл.4 Нинкова	5285-0270	с. Драгомирово	26.133
Никола чл.4 Василчин	5285-0063	с. Драгомирово	388.290
Петър чл.4 Найденов	5290-0071	с. Козловец	25.100
Живко чл.4 Цонев	5295-0163	с. Овча Могила	249.800
Драгомир чл.4 Стойчев	5295-0290	с. Овча Могила	62.244
Калина чл.4 Капелова	5280-0503	с. Ореш	373.985
Петър чл.4 Кочев	5282-0200	с. Царевец	764.615
Елена чл.4 Кочева	5282-0055	с. Царевец	619.357
ППОК „Изгрев-93-Ганчо Ламбев“	5282-0040	с. Царевец	3259.035

Комисията приключи своята работа със съставянето на настоящия протокол в два оригинални екземпляра. Същия не е окончателен съгласно чл.100, ал.5 от ППЗСПЗЗ. 

Председател: д-р Станислава Стоянова-Асенова - Зам.-кмет „СФП“

Членове:

1. Цветан Донков – Директор УССД;  /
2. Янислав Ячев – юриконсулт /
3. Магдалена Атанасова – ст. експерт ПФ /
4. Петя Петрова – ст. експерт ИТО /
5. Кметове и Кметски заместници на населените места в община Свищов:
 - 5.1. Димитър Василев – кмет на с. Алеково / Заличени данни на основание чл.4 и следващите от ОРЗД  /
 - 5.2. Неда Върбанова – кметски заместник на с. Александрово /
 - 5.3. Радослав Атанасов – кмет на с. Българско Сливово /
 - 5.4. Сенка Добрева – кмет на с. Вардим /
 - 5.5. Лорета Костадинова – кмет на с. Горна Студена /
 - 5.6. Валентина Годорова – кметски заместник с. Деляновци /
 - 5.7. Марин Крачунов – кмет на с. Драгомирово /
 - 5.8. Борис Велев - кмет на с. Козловец /
 - 5.9. Петко Божанов – кмет на с. Морава /
 - 5.10. Нели Великова – кмет на с. Овча могила /
 - 5.11. Любомир Иронов – кмет на с. Ореш  /

- 5.12. Емил Тодоров – кмет на с. Хаджидимитрово
- 5.13. Марин Любенов – кмет на с. Царевец
- 5.14. Петко Василев – кметски наместник с. Червена